





























Réseau écologique du Vallon de Saint-Imier

Légende de l'état final

Périmètres d'Intervention (PI)

-  Protection des ressources en eau S1 (PReau1)
-  Protection des ressources en eau S2 (PReau2; superposé)
-  Zone de conservation de terrain maigre (ZCOsec)
-  Zone de conservation de terrain humide (ZCOhum)
-  Zone de conservation des nardions (ZCONar)
-  Zone tampon de réserve naturelle (ZTnat)
-  Zone tampon de cours d'eau (ZTriv)
-  Zone tampon de lisière (ZTlif)
-  Zone de conservation tarier prioritaire (ZCOtar1)
-  Zone de conservation tarier secondaire (ZCOtar2)
-  Zone de conservation de paysage structuré (ZCOrs)
-  Zone de conservation de vergers (ZCOve; superposé)
-  Corridor migratoire (COUmi)
-  Couloir de liaison (COUli)
-  Réseau de paysage agricole ouvert (RESp)
-  Réseau de promotion de l'alouette (RESal)
-  Réseau en surface d'estivage (RESeS)

Eléments indicatifs

-  Terrains secs BE 05 (INVsec)
-  Zones humides BE 05 (INVhum)
-  Réserves naturelles
-  Cours d'eau sous tuyau
-  Périmètre de projet
-  Limites communales
-  Parcellaire
-  Zone à bâtir
-  Forêt
-  Estivage
-  Surface improductive